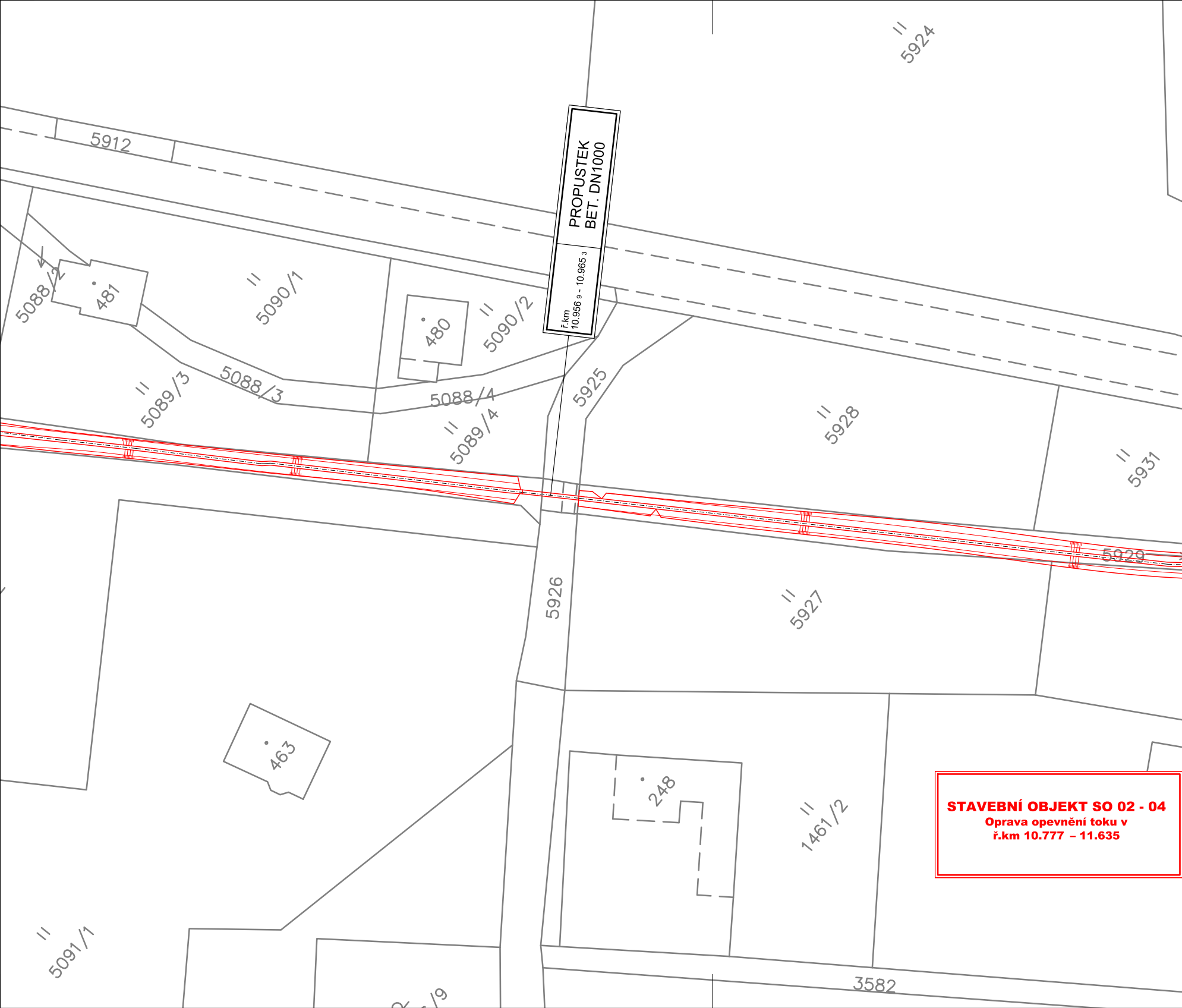
5924
5912
PROPUSTEK
BET. DN1000
ř.km
10.956 9 - 10.965 3
5088/2
481
5090/1
480
5090/2
5089/3
5088/3
5088/4
5925
5928
5089/4
5931
5929
5926
5927
463
248
1461/2
5091/1
3582

STAVEBNÍ OBJEKT SO 02 - 04

Oprava opevnění toku v
ř.km 10.777 – 11.635

Ostrovský potok, Ostrov

- ťežba nánosů a úprava toku

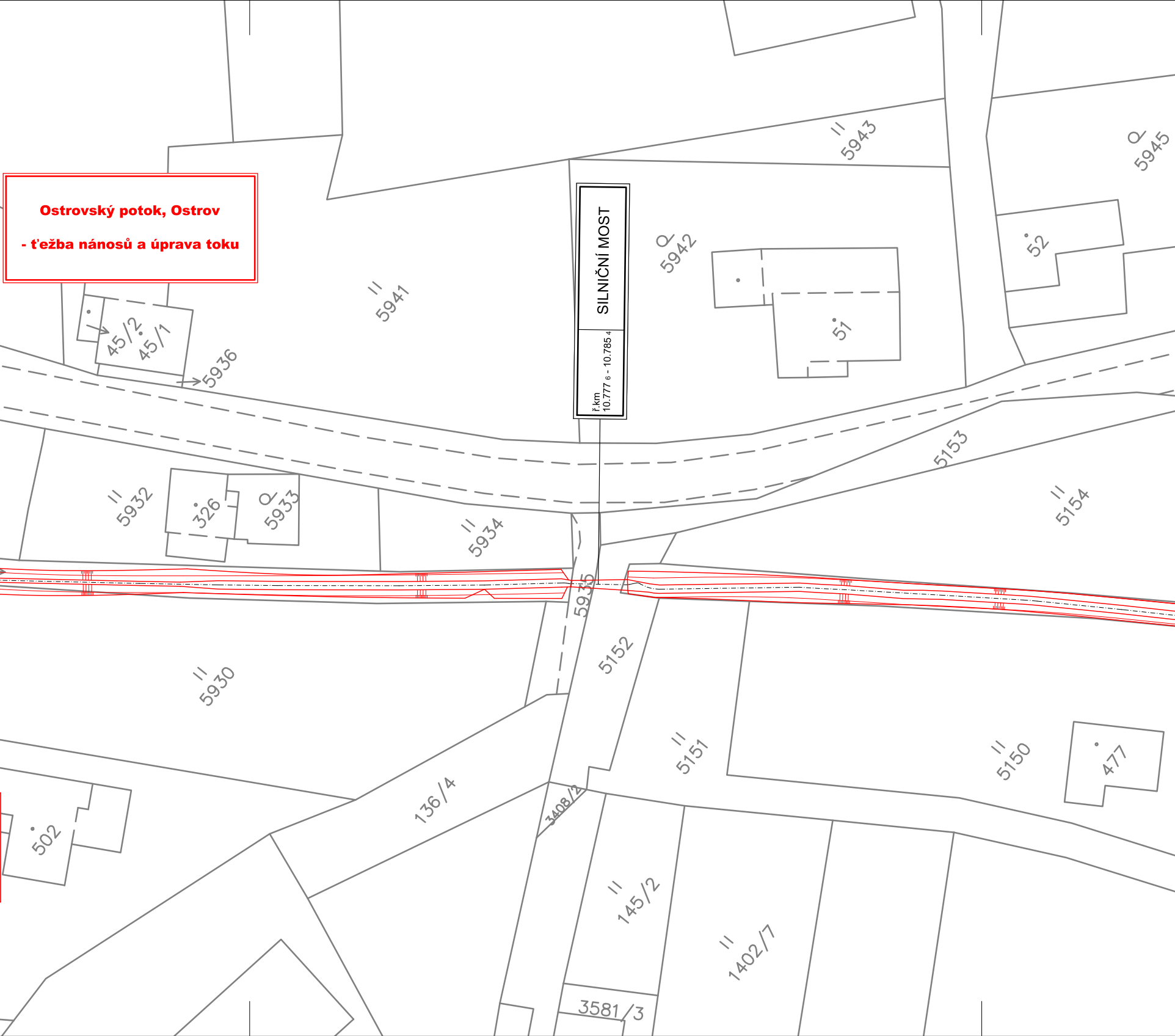
SILNIČNÍ MOST
ř.km
10.777 6 - 10.785 4
5943
5945
5942
52
51
5941
45/2
45/1
5936
5153
5154
5932
326
5933
5934
5935
5930
5152
5151
5150
477
502
136/4
3408/2
145/2
1402/7
3581/3

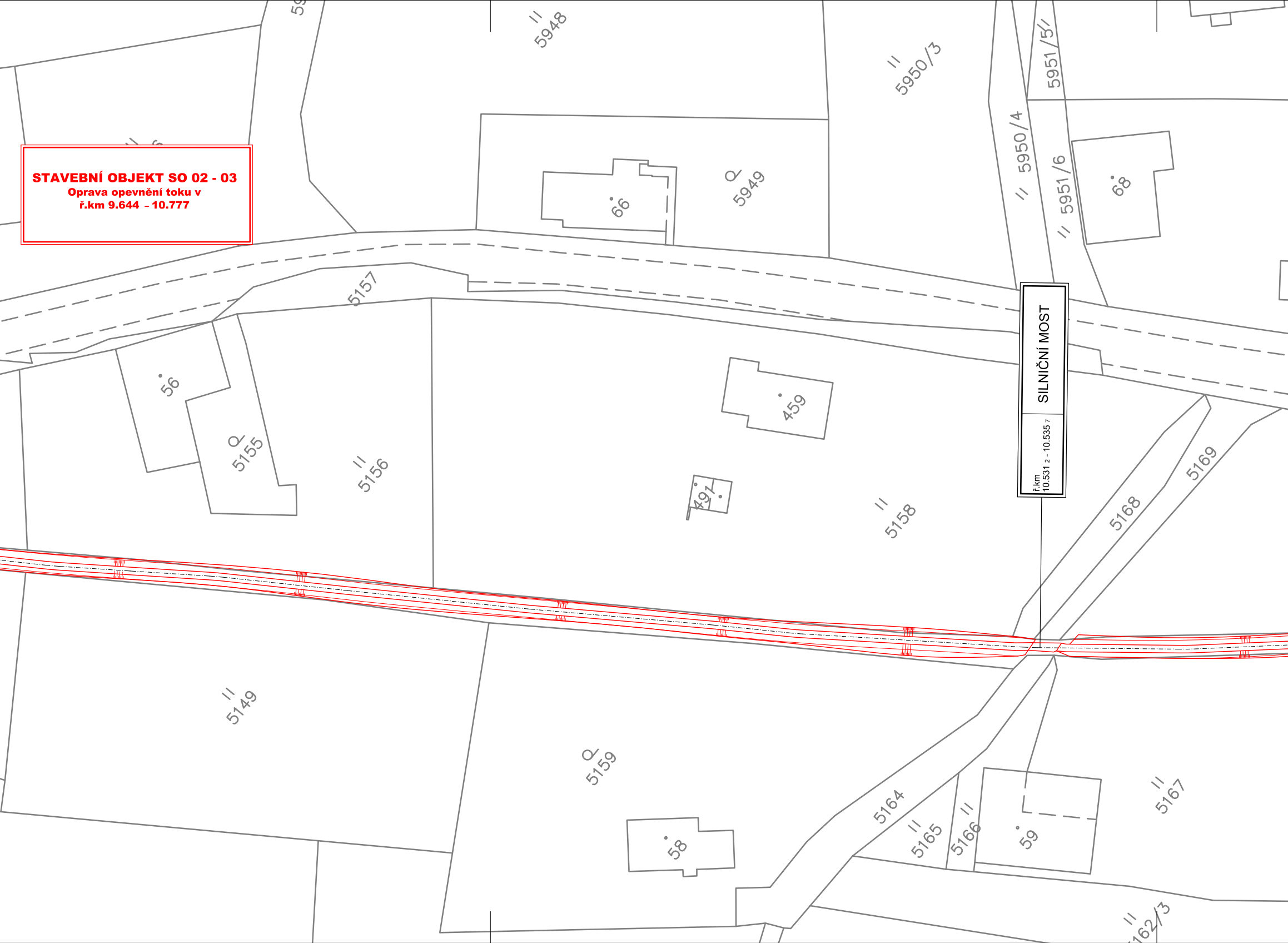

STAVEBNÍ OBJEKT SO 02 - 03
Oprava opevnění toku v
ř.km 9.644 – 10.777

SILNIČNÍ MOST
ř.km
10.531 2 - 10.535 7
59
5948
5950/3
5951/5
5950/4
5951/6
68
66
5949
5157
56
5155
5156
459
491
5158
5168
5169
5149
5159
58
5164
5165
5166
59
5167
162/3

Ostrovský potok, Ostrov

- těžba nánosů a úprava toku

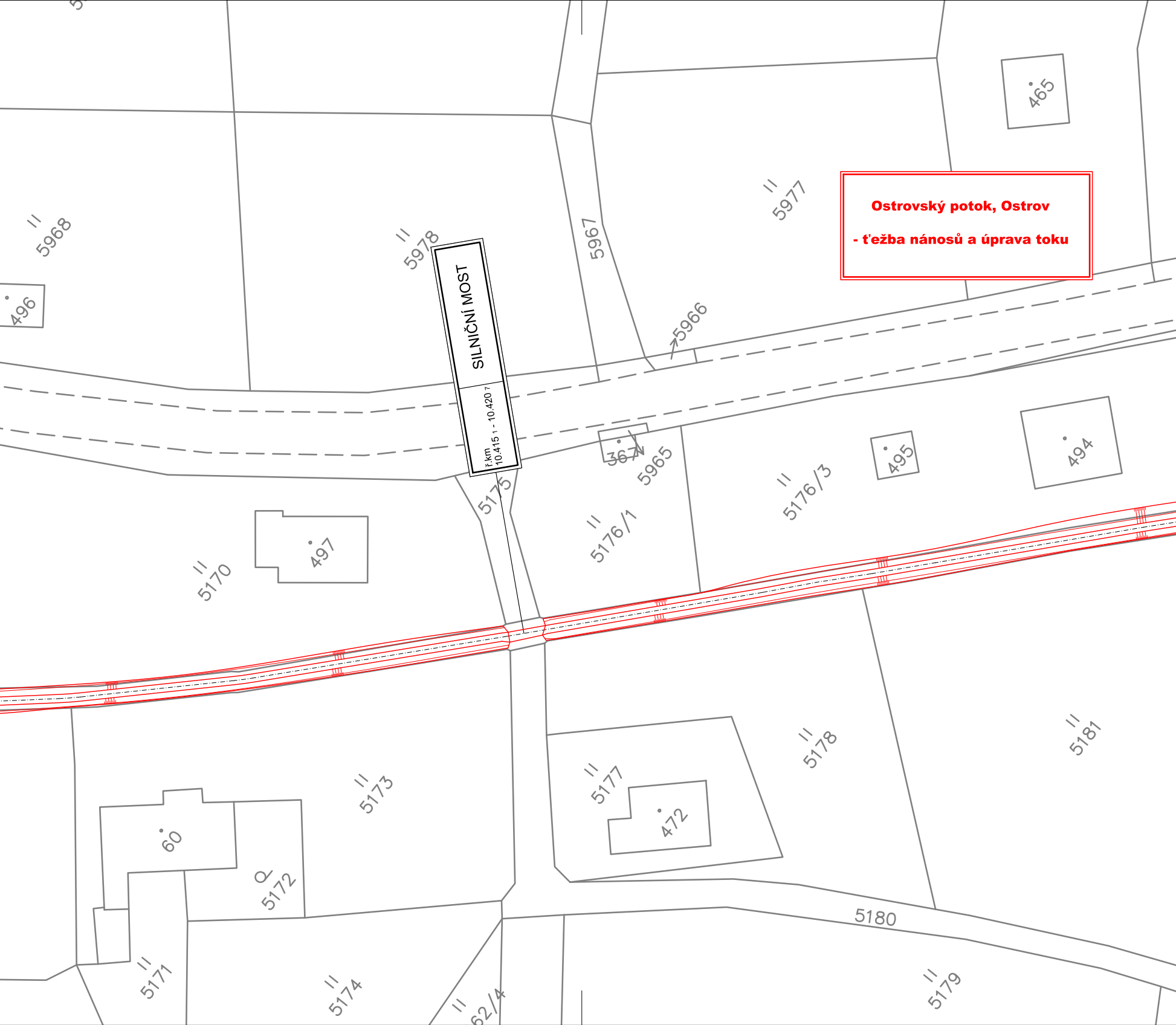
5968
496
5978
SILNIČNÍ MOST
ř.km
10.415 1 - 10.420 7
5967
5977
465
5966
367
5965
5175
5176/1
5176/3
495
494
497
5170
5173
60
5172
5171
5174
5177
472
5178
5181
5180
5179
62/4

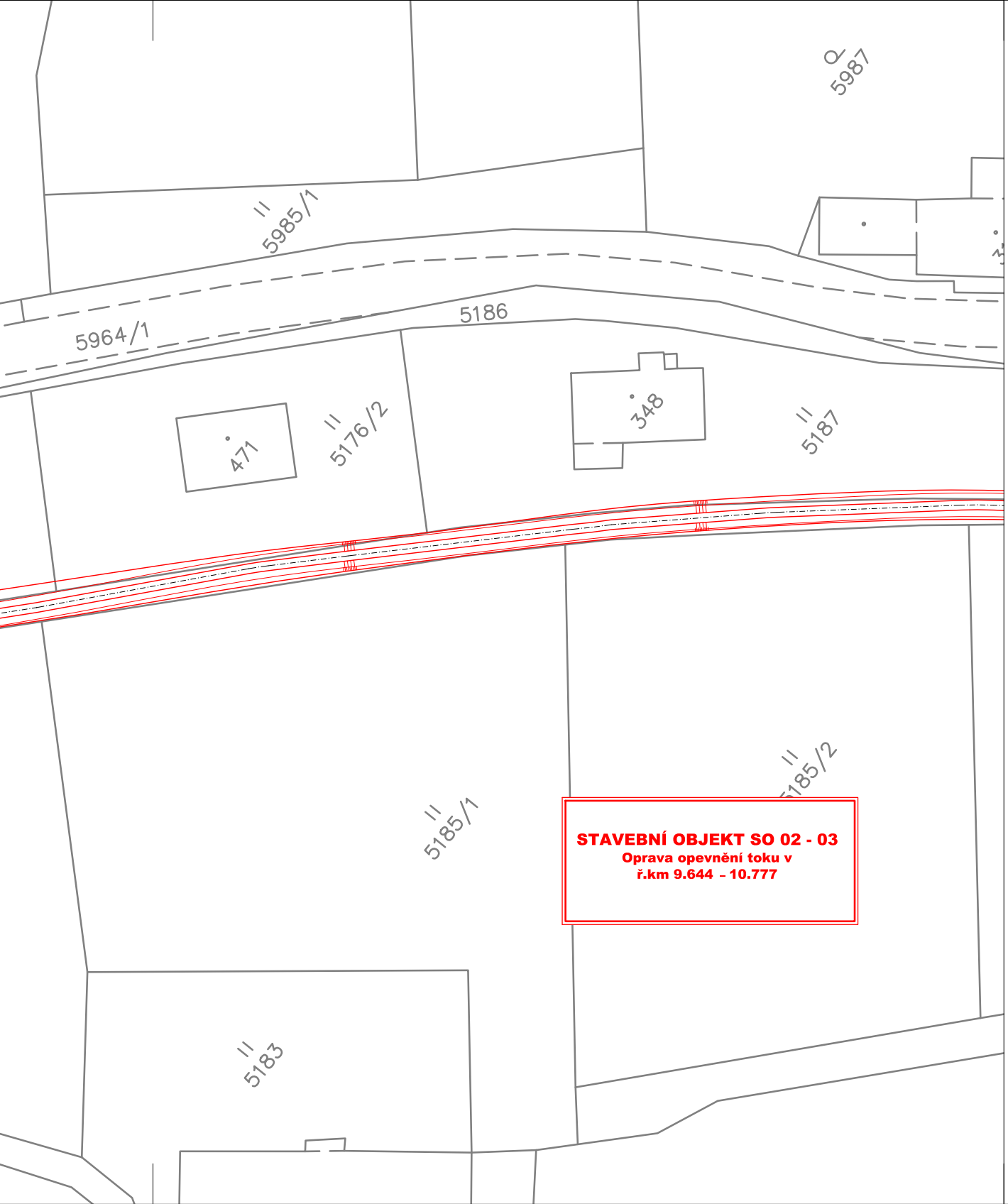
5987
5985/1
5964/1
5186
471
5176/2
348
5187
5185/1
185/2
5183

STAVEBNÍ OBJEKT SO 02 - 03
Oprava opevnění toku v ř.km 9.644 – 10.777

KATASTRÁLNÍ SITUACE
M 1:500

LEGENDA ČAR:

🟥	NÁVRH OPRAVY KORYTA
🟥	KONSTRUKCE OPRAVY
—	POLOHOPIS
—	KATASTR
– – –	VNITŘNÍ HRANICE KN

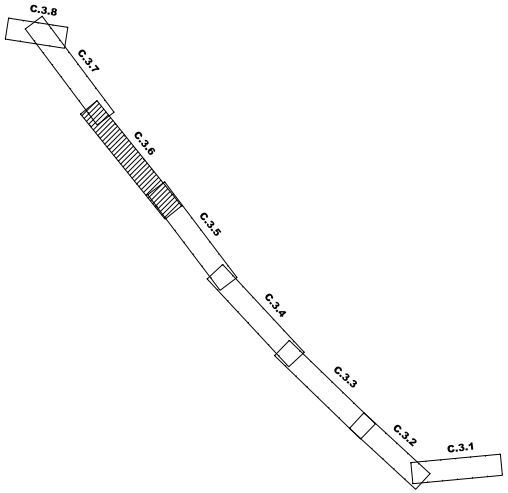
C.3.8
C.3.7
C.3.6
C.3.5
C.3.4
C.3.3
C.3.2
C.3.1

NAVRHL/VYPRACOVAL: ING. MOSNÁ	ZODPOVĚDNÝ PROJEKTANT: ING. LAZÁREK, DiS.	VEDOUCÍ PROJEKTANT: ING. LAZÁREK, DiS.	TECHNICKÁ KONTROLA: ING. LAZÁREK, DiS.	**LB PROJEKT** Mojmírovo nám. 3105/6a, 612 00 Brno IČ: 29262747, TEL.: 605 114 896
KRAJ: PARDUBICKÝ		KATASTR. ÚZEMÍ: OSTROV U LANŠKROUNA		
OBJEDNATEL: POVODÍ MORAVY, s.p., Drevařská 932/11, 602 00 Brno				DATUM: 04/2021
AKCE: **Ostrovský potok, Ostrov - těžba nánosů a úprava toku**				STUPEŇ: DPS
				FORMÁT: 9xA4
KATASTRÁLNÍ SITUACE				MĚŘÍTKO: **1:500**
				ČÍSLO PŘÍLOHY: **C.3.6**